



**КОМИТЕТ ИМУЩЕСТВЕННЫХ ОТНОШЕНИЙ
АДМИНИСТРАЦИИ ПЕРМСКОГО МУНИЦИПАЛЬНОГО ОКРУГА**

РЕШЕНИЕ
о размещении объектов № 3555

Пермский край
Пермский округ

14.12.2023

Комитет имущественных отношений администрации Пермского муниципального округа разрешает Акционерному обществу «Газпром газораспределение Пермь» (ИНН 5902183841, ОГРН 1025900512670, почтовый адрес: 614000, г. Пермь, ул. Петропавловская, 43)

размещение объекта «Газопровод-ввод до границы земельного участка по адресу: Дорожная ул 9, Верх-Речки д» (газопровод давлением до 1.2 Мпа, для размещения которого не требуется разрешения на строительство)

на землях государственная собственность на которые не разграничена

на срок 1 год

Местоположение: Пермский край, Пермский муниципальный округ, д. Верх-Речки

Приложение: схема предполагаемых к использованию земель или части земельного участка.

Особые условия использования:

- 1) При размещении газопровода учесть параметры ширины проезда улично-дорожной сети, во избежание сужения полосы отвода дороги.
- 2) При условии получения разрешения на производство земляных работ.
- 3) При пересечении автомобильной дороги д. Малая - д. Горская получить технические условия в МКУ «Управление благоустройством Пермского муниципального округа».

Заместитель председателя комитета

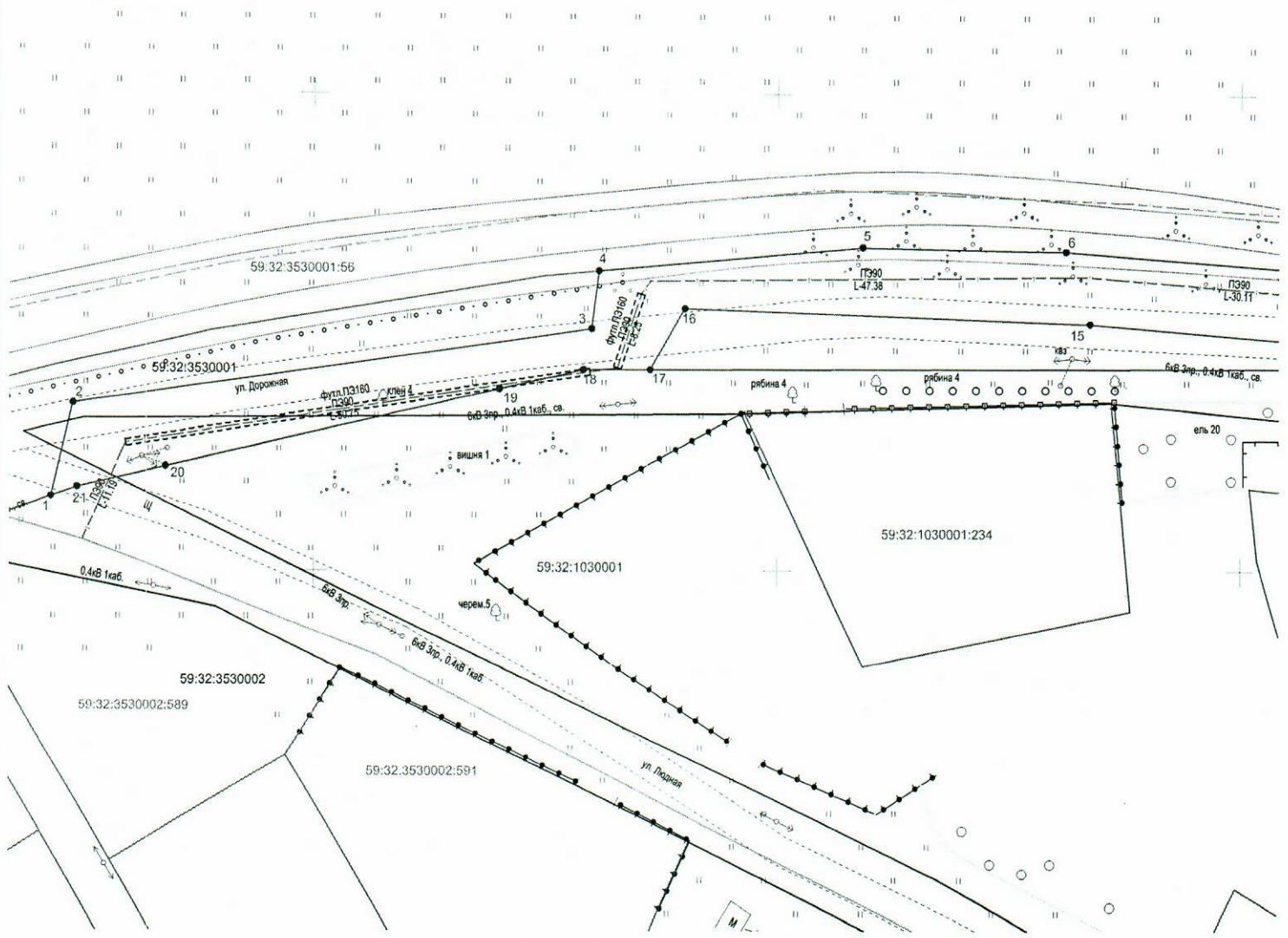


М.В. Королева

Схема предполагаемых к использованию земель или части земельного участка

Объект: "Газопровод-ввод до границы земельного участка по адресу: Дорожная ул 9, Верх-Речки д"
 Местоположение: Пермский край, Пермский муниципальный округ, д. Верх-Речки
 Площадь земель или части земельного участка, кв.м.: 1700
 Категория земель: земли сельскохозяйственного назначения
 Вид разрешенного использования земельного участка: отсутствует

№ точки границы	Каталог координат (МСК-59), м		№ точки границы	Каталог координат (МСК-59), м	
	X	Y		X	Y
1	527007.72	2253921.41	12	527017.07	2254144.90
2	527017.57	2253923.80	13	527019.39	2254106.47
3	527025.56	2253979.86	14	527023.74	2254063.20
4	527031.66	2253980.62	15	527026.14	2254033.65
5	527034.12	2254009.14	16	527027.72	2253989.94
6	527033.73	2254031.04	17	527021.23	2253986.20
7	527031.17	2254065.85	18	527021.21	2253978.97
8	527022.81	2254150.18	19	527019.14	2253969.90
9	527022.69	2254154.70	20	527010.90	2253933.86
10	527011.86	2254155.24	21	527008.70	2253924.23
11	527012.22	2254145.29			



Масштаб 1:500

Условные обозначения:

- граница предполагаемых к использованию земель или части земельного участка
- граница земельного участка ранее учтенного в ЕГРН
- граница кадастрового квартала
- 59:32:3530002 - кадастровый номер квартала
- граница населенного пункта
- 59:32:3530002:589 - кадастровый номер земельного участка в кадастровом квартале
- проектируемый газопровод-ввод (в подземном исполнении)
- существующий газопровод

Описание границ смежных землепользователей:

от т.1 до т.4, от т.9 до т.1 - земли неразграниченной государственной (муниципальной) собственности
 от т.4 до т.9 - земельный участок с кадастровым номером 59:32:3530001:56

Заявитель

(подпись, расшифровка подписи)

Косачев О.В., по доверенности
 № 1853 от 28.12.2022

МП
 (для юридических лиц и ИП)

Верно

Схема предполагаемых к использованию земель или части земельного участка

Объект: "Газопровод-ввод до границы земельного участка по адресу: Дорожная ул 9, Верх-Речки д"

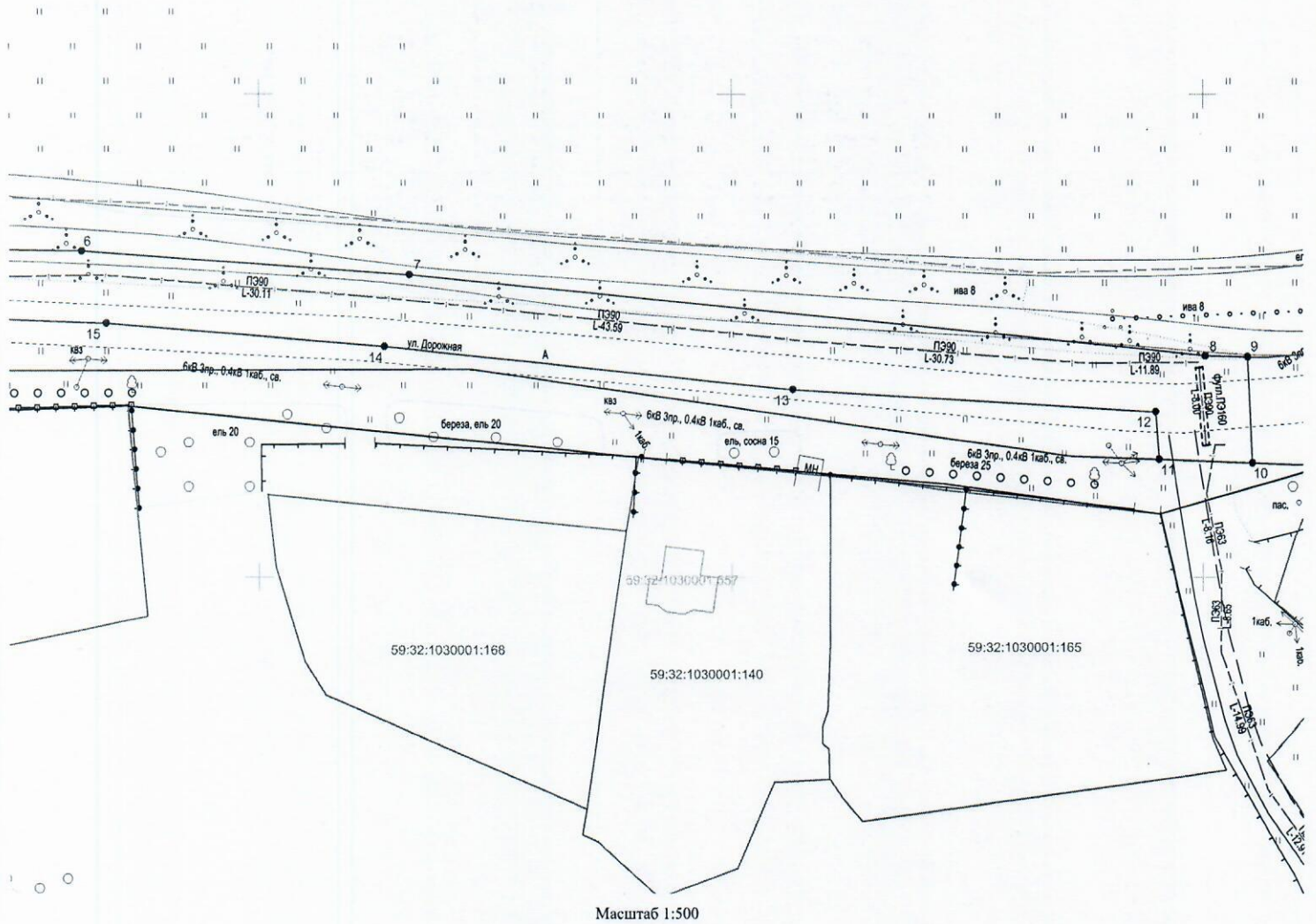
Местоположение: Пермский край, Пермский муниципальный округ, д. Верх-Речки

Площадь земель или части земельного участка, кв.м.: 1700

Категория земель: земли сельскохозяйственного назначения

Вид разрешенного использования земельного участка: отсутствует

№ точки границы	Каталог координат (МСК-59), м		№ точки границы	Каталог координат (МСК-59), м	
	X	Y		X	Y
1	527007.72	2253921.41	12	527017.07	2254144.90
2	527017.57	2253923.80	13	527019.39	2254106.47
3	527025.56	2253979.86	14	527023.74	2254063.20
4	527031.66	2253980.62	15	527026.14	2254033.65
5	527034.12	2254009.14	16	527027.72	2253989.94
6	527033.73	2254031.04	17	527021.23	2253986.20
7	527031.17	2254065.85	18	527021.21	2253978.97
8	527022.81	2254150.18	19	527019.14	2253969.90
9	527022.69	2254154.70	20	527010.90	2253933.86
10	527011.86	2254155.24	21	527008.70	2253924.23
11	527012.22	2254145.29			




Масштаб 1:500

Условные обозначения:

- — граница предполагаемых к использованию земель или части земельного участка
- — — — — граница земельного участка ранее учтенного в ЕГРН
- 59:32:3530002 — граница кадастрового квартала
- 59:32:3530002:589 — кадастровый номер квартала
- — — — — граница населенного пункта
- 59:32:3530002:589 — кадастровый номер земельного участка в кадастровом квартале
- — — — — проектируемый газопровод-ввод (в подземном исполнении)
- — — — — существующий газопровод

Описание границ смежных землепользователей:

от т.1 до т.4, от т.9 до т.1 - земли неразграниченной государственной (муниципальной) собственности
от т.4 до т.9 - земельный участок с кадастровым номером 59:32:3530001:56

Заявитель 
(подпись, расшифровка подписи)
МП
(для юридических лиц и ИП)

Косачев О.В., по доверенности
№ 1853 от 28.12.2022
Верно